

VACANOVICE

**TRŠICE**  
265 - 300 m n.m.  
Tršice

**VDJ Tršice**  
500 m<sup>3</sup>  
max. hl. 325,0 m n.m.  
min. hl. 320,0 m n.m.

**PŘESTAVLKY**  
270 - 288 m n.m.

VŠ PŘESTAVLKY

**SUCHONICE**  
270 - 285 m n.m.

RVS ~ 1470 m

VŠ LIPĀNY

**LIPĀNY**  
270 - 280 m n.m.


ČS

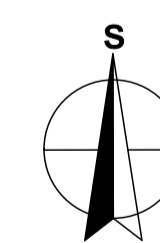
Zdroj 6,2 l/s


ŘAD L - 990 m

ŘAD P - 855 m

**LEGENDA**

- VODOVODNÍ SÍŤ SUCHONICE
- PŘÍVÁDĚCÍ ŘÁDY
- VODOVODNÍ ŘÁDY STÁVAJÍCÍ
-  ZEMNÍ VODOJEM
-  ČERPAČÍ STANICE
-  ZDROJ VODY



AQOL s.r.o., Tovární 1059/41, 779 00 Olomouc aqol@aqol.cz, www.aqol.cz		 projekt • inženýring • realizace vodohospodářských staveb			
VYPRACOVAL	ING. ZIMMERMANN	ODP. PROJEKTANT	ING. ZIMMERMANN	ČÍSLO ZAKÁZKY	2023026
OBJEDNATEL	Obec Suchonice, Suchonice č.p.29, 783 57 Suchonice		DATUM	11/2023	
ZAKÁZKA	STUDIE PROVEDITELNOSTI ZŘÍZENÍ VODOVODU A KANALIZACE OBCE SUCHONICE			STUPEŇ	STUDIE
<b>PŘEHLEDNÁ SITUACE VODOVODU II. NAPOJENÍ NA TRŠICE</b>				FORMÁT	10 A4
				MĚŘÍTKO	1:5000
				ČÍSLO PŘÍLOHY	ČÍSLO KOPIE
				<b>B.1</b>	